



**КОМИТЕТ ИМУЩЕСТВЕННЫХ ОТНОШЕНИЙ  
АДМИНИСТРАЦИИ ПЕРМСКОГО МУНИЦИПАЛЬНОГО ОКРУГА**

**РЕШЕНИЕ**  
о размещении объектов № 1536

Пермский край  
Пермский округ

07.06.2024

Комитет имущественных отношений администрации Пермского муниципального округа разрешает Акционерному обществу «Газпром газораспределение Пермь» (ИНН 5902183841, ОГРН 2125902017723, почтовый адрес: 614000, г. Пермь, ул. Петропавловская, 43)

размещение объекта «газопровод давлением до 1,2 Мпа, для размещения которого не требуется разрешения на строительство»

на землях муниципальная собственность

на срок 1 год.

Местоположение: Пермский край, Пермский муниципальный округ, д. Шилово, ул. Весенняя, к дому 5.

Приложение: схема предполагаемых к использованию земель или части земельного участка.

Особые условия использования:

1. При размещении объекта учесть параметры ширины проезда улично-дорожной сети, во избежание сужения полосы отвода дороги.
2. Получение разрешения на производство земляных работ.

Заместитель председателя комитета

(подпись, печать)

М.В. Королева



# Схема предполагаемых к использованию земель или части земельного участка








Объект: Газопровод давлением до 1,2 Мпа, для размещения которого не требуется разрешения на строительство  
 Местоположение: расположенных по адресу: Пермский край, м.о. Пермский, д. Шилово, ул. Весенняя, к дому 5  
 Площадь земель или части земельного участка, кв.м.: 142  
 Категория земель: земли населенных пунктов  
 Вид разрешенного использования: -

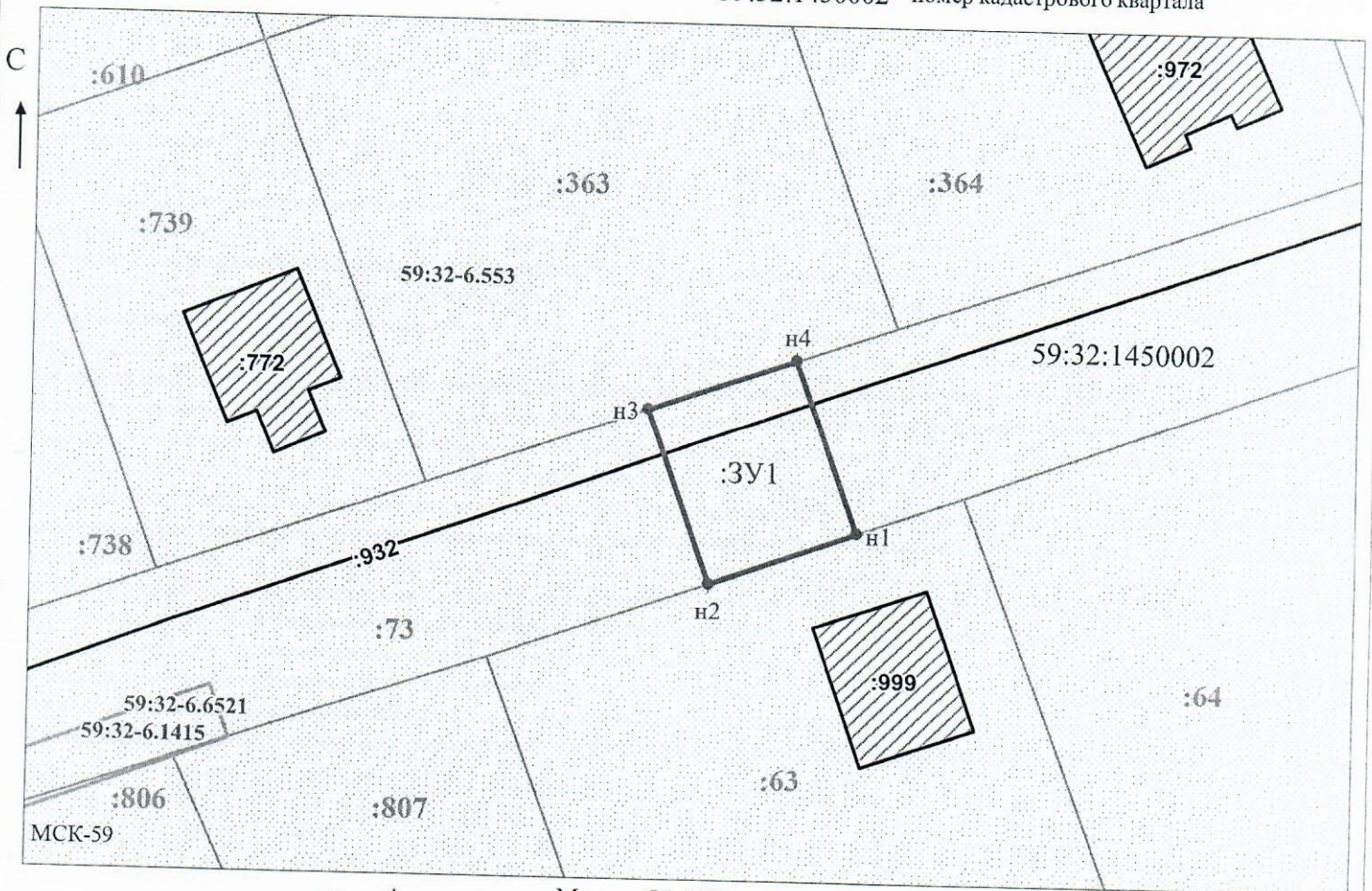
Каталог координат, м

| № точки границы | X         | Y          |
|-----------------|-----------|------------|
| н1              | 508154.18 | 2211108.64 |
| н2              | 508150.47 | 2211098.29 |
| н3              | 508162.65 | 2211093.86 |
| н4              | 508166.28 | 2211104.25 |
| н1              | 508154.18 | 2211108.64 |

Описание границ смежных землепользователей:  
 От точки н1 до точки н2 - земельный участок с кадастровым номером 59:32:1450002:63  
 От точки н2 до точки н3 - земельный участок с кадастровым номером 59:32:1450002:73  
 От точки н3 до точки н4 - земельный участок с кадастровым номером 59:32:1450002:363  
 От точки н4 до точки н1 - земельный участок с кадастровым номером 59:32:1450002:73

### Условные обозначения:

-  - предполагаемый участок земель, на которых планируется размещение объекта
  -  - границы и номер земельного участка, сведения о которых внесены в ЕГРН
  -  - границы и номер объекта капитального строительства, сведения о которых внесены в ЕГРН
  -  - граница кадастрового квартала
  -  - зоны с особыми условиями использования территории, сведения о которых внесены в ЕГРН
  -  - обозначение запрашиваемого земельного участка
  -  - характерная точка границ земель или части земельного участка
- 59:32:1450002 - номер кадастрового квартала



Заявитель: \_\_\_\_\_ Масштаб 1:500  
 МП / Осипова А.Д.  
 (для юридических лиц (подпись, расшифровка подписи)  
 и индивидуальных предпринимателей)